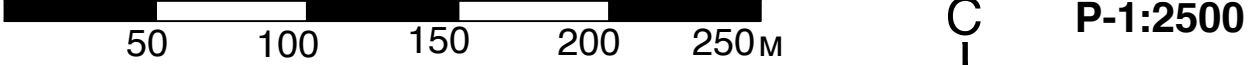


ПЛАН ДЕТАЉНЕ РЕГУЛАЦИЈЕ ЗА  
ИЗГРАДЊУ ТРАФОСТАНИЦЕ 110/20kV  
"СРБОБРАН 2" У СРБОБРАНУ, СА  
РАСПЛЕТОМ 20kV ВОДОВА





- НАЦРТ ПЛАНА -

ПЛАН ПОВРШИНА ЈАВНЕ НАМЕНЕ

- ПОВРШИНЕ ЈАВНЕ НАМЕНЕ
- ПОВРШИНЕ ОСТАЛЕ НАМЕНЕ

- ГРАНИЦА ОБУХВАТА ПЛАНА
- ГРАНИЦА ГРАЂЕВИНСКОГ ПОДРУЧЈА

НОСИЛАЦ ИЗРАДЕ ПЛАНА		ОПШТИНА: <b>СРБОБРАН</b>	Печат и потпис:
		ОВЛАШЋЕНО ЛИЦЕ:	
ОБРАЂИВАЧ		ЈП "ЗАВОД ЗА УРБАНИЗАМ ВОЈВОДИНЕ"	Печат и потпис:
		ДИРЕКТОР: ПРЕДРАГ КНЕЖЕВИЋ, дипл.правник ПОМОЋНИК ДИРЕКТОРА: БРАНИСЛАВА ТОПРЕК, дипл.инж.арх.	
НАЗИВ ПЛАНА	ПЛАН ДЕТАЉНЕ РЕГУЛАЦИЈЕ ЗА ИЗГРАДЊУ ТРАФОСТАНИЦЕ 110/20kV "СРБОБРАН 2" У СРБОБРАНУ, СА РАСПЛЕТОМ 20kV ВОДОВА		
НАЗИВ КАРТЕ	ПЛАН ПОВРШИНА ЈАВНЕ НАМЕНЕ		
ОДГОВОРНИ УРБАНИСТА	ЗОРИЦА САНАДЕР, дипл.инж.елек.		Печат и потпис:
САРАДНИЦИ	ДАЛИБОР ЈУРИЦА, дипл.инж.геод.	ЗОРИЦА САНАДЕР, дипл.инж.елек.	
	ЗОРАН КОРДИЋ, дипл.инж.саоб.	АЉОША ДАБИЋ, елек.техн.	
Е- 2691	Размера: 1 : 2500	Датум: Јануар 2020.	Број листа: <b>2.4</b>